






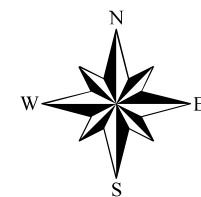


Program raspolaganja

-  katastarske čestice predviđene za ostale namjene
-  katastarske čestice predviđene za povrat
-  katastarske čestice predviđene za prodaju
-  katastarske čestice predviđene za zakup
-  katastarske čestice predviđene za zakup zajedničkih pašnjaka
-  poligon - planirano navodnjavanje
-  granice katastarskih općina



0 125 250 500 Metara

M 1:10.000

OPĆINA OPRISAVCI PK-9

kopija katastarskog plana

